


ZODP. PROJEKTANT: Ing. Ondřej Tupý	NÁVRH/VYPRACOVAL: Ing. Karel Novotný		
TECHNICKÁ KONTROLA: Ing. Ondřej Tupý			
KRAJ: Vysočina		FORMÁT:	A4
OBJEDNATEL: Krajská správa a údržba silnic Vysočiny, p.o.		DATUM:	03/2020
AKCE: <b>II/352 POLNÁ - NÍŽKOV</b>		STUPEŇ:	PDPS
PŘÍLOHA: <b>D.3 NÁVRH OBJÍZDNÉ TRASY</b>	SOUPRAVA:		

Tento dokument slouží jako předběžný návrh dopravního opatření pro potřeby realizace stavby. **Zhotovitel je povinen zpracovat před zahájením prací konkrétní projekt dopravně-inženýrského opatření**, které odsouhlasí zadavatel, Policie ČR, provozovatel veřejné autobusové dopravy a další příslušné složky, a na jehož základě vydá příslušný silniční správní úřad rozhodnutí o uzavírce. Projekt DIO bude koordinován s ostatními probíhajícími stavbami, bude respektovat aktuální zatížitelnost mostů na objízdné trase, provoz linkové autobusové dopravy a další související okolnosti.

### 1. Návrh organizace výstavby

Uzavírka se dotýká úseku silnice II/352 v úseku Polná – Nížkov, staničení opravy 11,763 – 20,710. Je vynechán průtah Hrbovem v km 13,864 – 14,800. Projektant předpokládá úplnou uzavírku během provádění recyklace za studena, provádění infiltračního postřiku a následné pokládky asfaltových vrstev. Lokální sanace a podrovnávky asfaltovou směsí lze realizovat za provozu při zajištění pracovního místa v souladu s TP66.

### 2. Uzavírky a objízdné trasy

Objízdná trasa je pro veškerou dopravu vedena z Polné po silnici II/348 a dále III/35210 směr Záborná, Poděšín a Nížkov.

#### uzavřený úsek

SILNICE	OD KM	DO KM	DÉLKA
II/352	11,763	13,864	2,101
II/352	14,800	20,568	5,768
			<b>7,869</b>

#### objízdná trasa

SILNICE	OD KM	DO KM	DÉLKA
II/348	28,048	30,853	2,805
II/35210	0,000	7,072	7,072
II/34821	0,000	0,367	0,367
II/351	28,291	28,496	0,205
			<b>10,449</b>

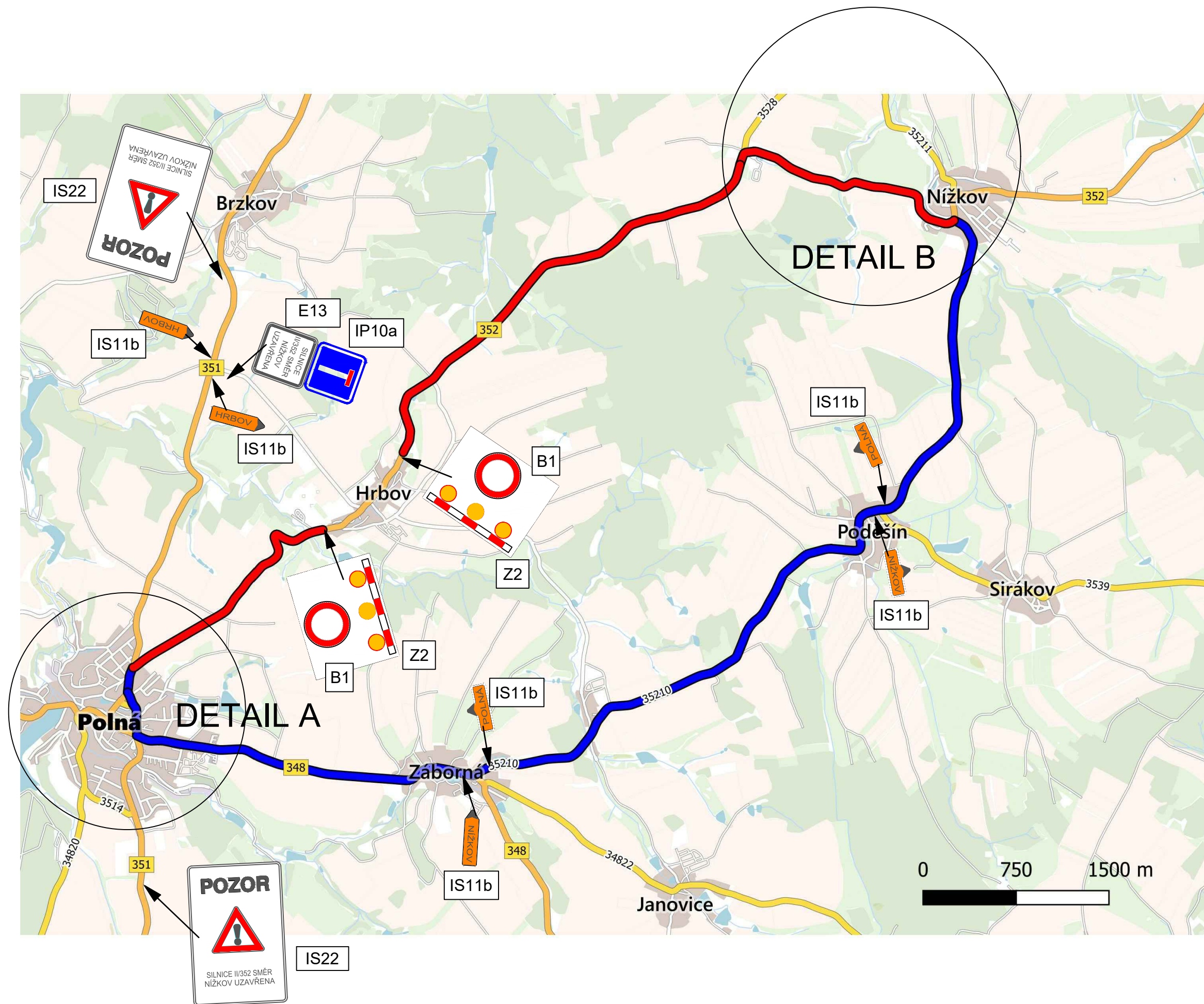
**Délka uzavřeného úseku: 7,9 km Délka objízdné trasy: 10,5 km**

Samostatně bude značen do obce Hrbov ve směru od II/351 po místní komunikaci s označením IP10a „slepá ulice“, protože návazné úseky II/352 z Hrbova budou uzavřeny.

Autobusová doprava bude vedena po oficiální objízdné trase bez nároku na provizorní zastávky.

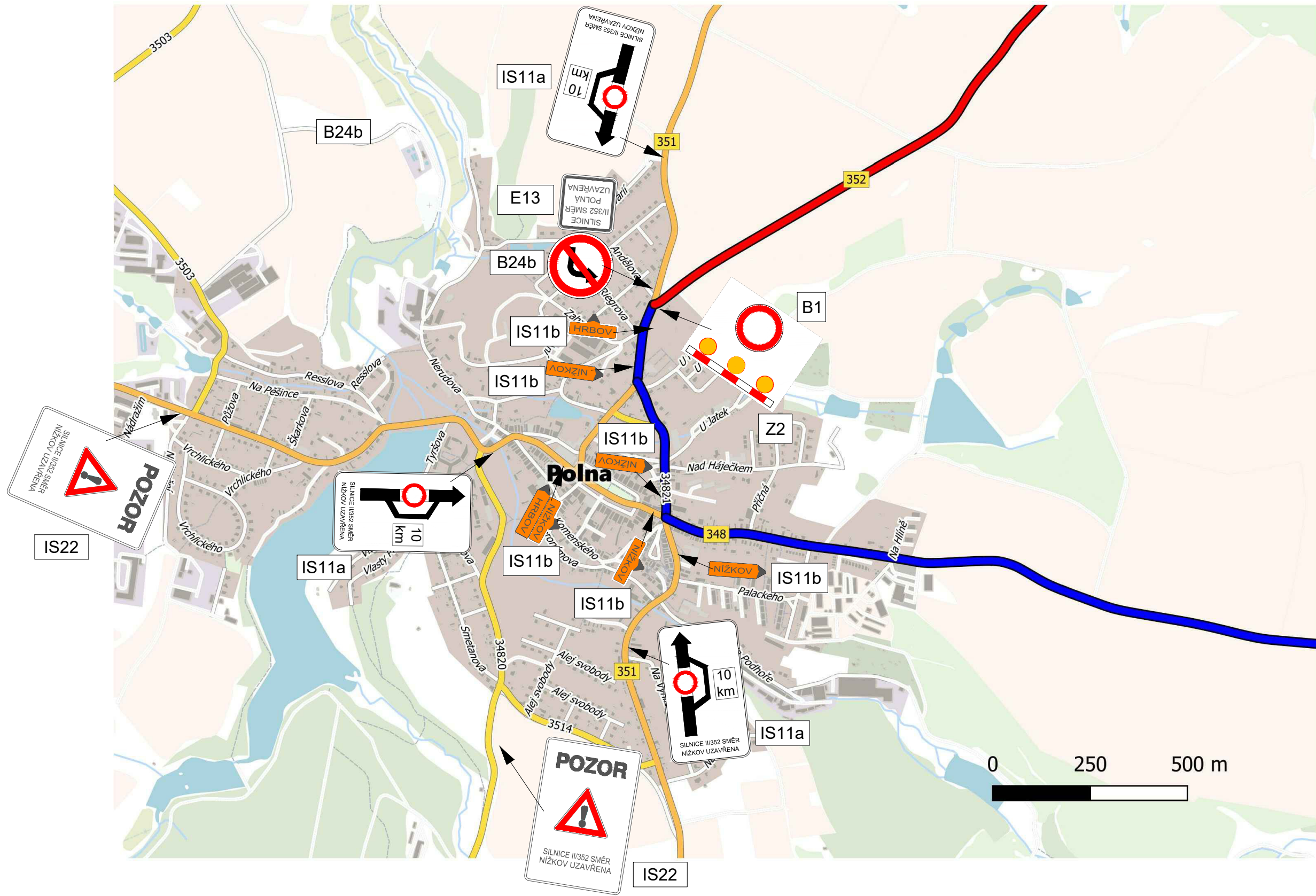
### 3. Související normy a předpisy

Veškeré dopravní značení bude odpovídat ČSN 01 8020, umístění musí být v souladu se zásadami označování pracovních míst na pozemních komunikacích – TP 66.





## DETAIL A:



# DETAIL B:

